



СВИДЕТЕЛЬСТВО

О ГОСУДАРСТВЕННОЙ РЕГИСТРАЦИИ ПРАВА

Управление Федеральной службы государственной регистрации,
кадастра и картографии по Ленинградской области

Дата выдачи:

"21" августа 2014 года

Документы-основания: • Решение о разделе земельного участка от 02.07.2014

- Кадастровый паспорт земельного участка от 28.07.2014 №47/201/14-396936, выдавший орган: Филиал ФГБУ "Федеральная кадастровая палата Федеральной службы государственной регистрации, кадастра и картографии" по Ленинградской области
- Решение о разделе земельного участка от 06.09.2013
- Кадастровый паспорт земельного участка (Выписка из государственного кадастра недвижимости) от 22.11.2013 №47/201/13-391716, выдавший орган: Филиал ФГБУ "Федеральная кадастровая палата Федеральной службы государственной регистрации, кадастра и картографии" по Ленинградской области
- Договор купли-продажи земельных участков от 05.04.2013

Субъект (субъекты) права: Общество с ограниченной ответственностью "ЛенСтройГрад", ИНН: 7806492689, ОГРН: 1127847677770, дата гос.регистрации: 12.12.2012, наименование регистрирующего органа: Межрайонная инспекция Федеральной налоговой службы №15 по Санкт-Петербургу, КПП: 471601001; адрес (место нахождения) постоянно действующего исполнительного органа: Россия, Ленинградская область, г.Тосно, Московское шоссе, д.9Б

Вид права: Собственность

Объект права: Земельный участок, категория земель: земли населенных пунктов, разрешенное использование: Для размещения блокированных жилых домов в 1-3 этажа с придомовыми земельными участками, общая площадь 994 кв. м, адрес (местонахождение) объекта: Ленинградская область, Тосненский район, массив "Федоровское", уч. Федоровское 1/1/1/1-1

Кадастровый (или условный) номер: 47:26:0108001:3658

Существующие ограничения (обременения) права: не зарегистрировано

о чем в Едином государственном реестре прав на недвижимое имущество и сделок с ним "21" августа 2014 года сделана запись регистрации № 47-47-29/042/2014-029

Регистратор

Федорова М. А.



47 - А В 095432



Кому Общество с ограниченной ответственностью
«ЛенСтройГрад»

(наименование застройщика (фамилия, имя, отчество
– для граждан,

191187, Санкт-Петербург, Литейный пр., д. 7

полное наименование организации – для юридических лиц
его почтовый индекс и адрес)

РАЗРЕШЕНИЕ на строительство

№ RU47517305-164

Администрация Федоровского сельского поселения Тосненского района Ленинградской области

(наименование уполномоченного федерального органа исполнительной власти,
или органа исполнительной власти субъекта Российской Федерации, или органа местного самоуправления,
осуществляющих выдачу разрешения на строительство)

руководствуясь статьей 51 Градостроительного кодекса Российской Федерации, разрешает
строительство. ~~реконструкцию. капитальный ремонт~~ объекта капитального строительства

(ненужное зачеркнуть)

сблокированный шести секционный жилой дом (площадь секции 72,1 кв.м) (общая площадь
объекта – 432,6 кв.м, строительный объем – 1887,0 куб.м, количество этажей - 2). Общая площадь
земельного участка 994 кв.м

(наименование объекта капитального строительства в соответствии с проектной документацией, краткие проектные
характеристики, описание этапа строительства, реконструкции, если разрешение выдается на этап строительства,
реконструкции)

расположенного по адресу: 187021; Ленинградская область, Тосненский район, массив

(полный адрес объекта капитального строительства с указанием

«Федоровское», уч. Федоровское 1/1/1/1-1

субъекта Российской Федерации, административного района и т.д. или строительный адрес)

Срок действия настоящего разрешения – до 04 декабря 2016 г.

Глава администрации

(должность уполномоченного

сотрудника органа, осуществляющего
выдачу разрешения на строительство)



(подпись)

А.С. Маслов

(расшифровка подписи)

04 декабря 2014 г.

М.П.

Действие настоящего разрешения продлено до “ ” 20__ г.

(должность уполномоченного
сотрудника органа, осуществляющего
выдачу разрешения на строительство)

(подпись)

(расшифровка подписи)

“ ” 20__ г.

М.П.



СВИДЕТЕЛЬСТВО

О ГОСУДАРСТВЕННОЙ РЕГИСТРАЦИИ ПРАВА

Управление Федеральной службы государственной регистрации,
кадастра и картографии по Ленинградской области

Дата выдачи:

"21" августа 2014 года

Документы-основания: • Решение о разделе земельного участка от 02.07.2014

- Кадастровый паспорт земельного участка от 28.07.2014 №47/201/14-396932, выдавший орган: Филиал ФГБУ "Федеральная кадастровая палата Федеральной службы государственной регистрации, кадастра и картографии" по Ленинградской области
- Решение о разделе земельного участка от 06.09.2013
- Кадастровый паспорт земельного участка (Выписка из государственного кадастра недвижимости) от 22.11.2013 №47/201/13-391716, выдавший орган: Филиал ФГБУ "Федеральная кадастровая палата Федеральной службы государственной регистрации, кадастра и картографии" по Ленинградской области
- Договор купли-продажи земельных участков от 05.04.2013

Субъект (субъекты) права: Общество с ограниченной ответственностью "ЛенСтройГрад", ИНН: 7806492689, ОГРН: 1127847677770, дата гос.регистрации: 12.12.2012, наименование регистрирующего органа: Межрайонная инспекция Федеральной налоговой службы №15 по Санкт-Петербургу, КПП: 471601001; адрес (место нахождения) постоянно действующего исполнительного органа: Россия, Ленинградская область, г.Тосно, Московское шоссе, д.9Б

Вид права: Собственность

Объект права: Земельный участок, категория земель: земли населенных пунктов, разрешенное использование: Для размещения блокированных жилых домов в 1-3 этажа с придомовыми земельными участками, общая площадь 976 кв. м, адрес (местонахождение) объекта: Ленинградская область, Тосненский район, массив "Федоровское", уч. Федоровское 1/1/1/1-1

Кадастровый (или условный) номер: 47:26:0108001:3654

Существующие ограничения (обременения) права: не зарегистрировано

о чем в Едином государственном реестре прав на недвижимое имущество и сделок с ним "21" августа 2014 года сделана запись регистрации № 47-47-29/042/2014-025

Регистратор

Федорова М. А.

М.П.

(подпись)

47 - А В 095436

Кому Общество с ограниченной ответственностью
«ЛенСтройГрад»

(наименование застройщика (фамилия, имя, отчество
– для граждан,

191187, Санкт-Петербург, Литейный пр., д. 7

полное наименование организации – для юридических лиц
его почтовый индекс и адрес)

РАЗРЕШЕНИЕ на строительство

№ RU47517305-163

Администрация Федоровского сельского поселения Тосненского района Ленинградской области

(наименование уполномоченного федерального органа исполнительной власти,
или органа исполнительной власти субъекта Российской Федерации, или органа местного самоуправления,
осуществляющих выдачу разрешения на строительство)

руководствуясь статьей 51 Градостроительного кодекса Российской Федерации, разрешает
строительство, ~~реконструкцию, капитальный ремонт~~ объекта капитального строительства

(ненужное зачеркнуть)

сблокированный шести секционный жилой дом (площадь секции 72,1 кв.м) (общая площадь
объекта – 432,6 кв.м, строительный объем – 1887,0 куб.м, количество этажей - 2). Общая площадь
земельного участка 976 кв.м

(наименование объекта капитального строительства в соответствии с проектной документацией, краткие проектные
характеристики, описание этапа строительства, реконструкции, если разрешение выдается на этап строительства,
реконструкции)

расположенного по адресу: 187021; Ленинградская область, Тосненский район, массив

(полный адрес объекта капитального строительства с указанием

«Федоровское», уч. Федоровское 1/1/1/1-1

субъекта Российской Федерации, административного района и т.д. или строительный адрес)

Срок действия настоящего разрешения – до 04 декабря 2016 г.

Глава администрации

(должность уполномоченного
сотрудника органа, осуществляющего
выдачу разрешения на строительство)



(подпись)

А.С. Маслов

(расшифровка подписи)

“ 04 ” декабря 2014 г.

М.П.

Действие настоящего разрешения продлено до “ ” 20 г.

(должность уполномоченного
сотрудника органа, осуществляющего
выдачу разрешения на строительство)

(подпись)

(расшифровка подписи)

“ ” 20 г.

М.П.



СВИДЕТЕЛЬСТВО

О ГОСУДАРСТВЕННОЙ РЕГИСТРАЦИИ ПРАВА

Управление Федеральной службы государственной регистрации,
кадастра и картографии по Ленинградской области

Дата выдачи:

"21" августа 2014 года

Документы-основания: • Решение о разделе земельного участка от 02.07.2014

• Кадастровый паспорт земельного участка от 28.07.2014 №47/201/14-396937, выдавший орган: Филиал ФГБУ "Федеральная кадастровая палата Федеральной службы государственной регистрации, кадастра и картографии" по Ленинградской области

• Решение о разделе земельного участка от 06.09.2013

• Кадастровый паспорт земельного участка (Выписка из государственного кадастра недвижимости) от 22.11.2013 №47/201/13-391716, выдавший орган: Филиал ФГБУ "Федеральная кадастровая палата Федеральной службы государственной регистрации, кадастра и картографии" по Ленинградской области

• Договор купли-продажи земельных участков от 05.04.2013

Субъект (субъекты) права: Общество с ограниченной ответственностью "ЛенСтройГрад", ИНН: 7806492689, ОГРН: 1127847677770, дата гос.регистрации: 12.12.2012, наименование регистрирующего органа: Межрайонная инспекция Федеральной налоговой службы №15 по Санкт-Петербургу, КПП: 471601001; адрес (место нахождения) постоянно действующего исполнительного органа: Россия, Ленинградская область, г.Тосно, Московское шоссе, д.9Б

Вид права: Собственность

Объект права: Земельный участок, категория земель: земли населенных пунктов, разрешенное использование: Для размещения блокированных жилых домов в 1-3 этажа с придомовыми земельными участками, общая площадь 1 077 кв. м, адрес (местонахождение) объекта: Ленинградская область, Тосненский район, массив "Федоровское", уч. Федоровское 1/1/1/1-1

Кадастровый (или условный) номер: 47:26:0108001:3659

Существующие ограничения (обременения) права: не зарегистрировано

о чем в Едином государственном реестре прав на недвижимое имущество и сделок с ним "21" августа 2014 года сделана запись регистрации № 47-47-29/042/2014-030

Регистратор

Федорова М. А.

М.П.

(подпись)

47 - А В 095431



Кому Общество с ограниченной ответственностью
«ЛенСтройГрад»

(наименование застройщика (фамилия, имя, отчество
– для граждан,

191187, Санкт-Петербург, Литейный пр., д. 7

полное наименование организации – для юридических лиц
его почтовый индекс и адрес)

РАЗРЕШЕНИЕ на строительство

№ RU47517305-155

Администрация Федоровского сельского поселения Госненского района Ленинградской области

(наименование уполномоченного федерального органа исполнительной власти,
или органа исполнительной власти субъекта Российской Федерации, или органа местного самоуправления,
осуществляющих выдачу разрешения на строительство)

руководствуясь статьей 51 Градостроительного кодекса Российской Федерации, разрешает
строительство. ~~реконструкцию, капитальный ремонт~~ объекта капитального строительства

(ненужное зачеркнуть)

сблокированный шести секционный жилой дом (площадь секции 85,25 кв.м) (общая площадь
объекта – 511,5 кв.м, строительный объем – 2349,75 куб.м, количество этажей - 2). Общая
площадь земельного участка 1077 кв.м

(наименование объекта капитального строительства в соответствии с проектной документацией, краткие проектные
характеристики, описание этапа строительства, реконструкции, если разрешение выдается на этап строительства,
реконструкции)

расположенного по адресу: 187021; Ленинградская область, Госненский район, массив

(полный адрес объекта капитального строительства с указанием

«Федоровское», уч. Федоровское 1/1/1-1

субъекта Российской Федерации, административного района и т.д. или строительный адрес)

Срок действия настоящего разрешения – до 04 декабря 2016 г.

Глава администрации

(должность уполномоченного

сотрудника органа, осуществляющего
выдачу разрешения на строительство)

04 декабря 2014 г.

М.П.



(подпись)

А.С. Маслов

(расшифровка подписи)

Действие настоящего разрешения продлено до “ ” 20 г.

(должность уполномоченного

сотрудника органа, осуществляющего
выдачу разрешения на строительство)

“ ” 20 г.

М.П.

(подпись)

(расшифровка подписи)



СВИДЕТЕЛЬСТВО

О ГОСУДАРСТВЕННОЙ РЕГИСТРАЦИИ ПРАВА

Управление Федеральной службы государственной регистрации,
кадастра и картографии по Ленинградской области

"21" августа 2014 года

Дата выдачи:

Документы-основания: • Решение о разделе земельного участка от 02.07.2014

• Кадастровый паспорт земельного участка от 28.07.2014 №47/201/14-396933, выдавший орган: Филиал ФГБУ "Федеральная кадастровая палата Федеральной службы государственной регистрации, кадастра и картографии" по Ленинградской области

• Решение о разделе земельного участка от 06.09.2013

• Кадастровый паспорт земельного участка (Выписка из государственного кадастра недвижимости) от 22.11.2013 №47/201/13-391716, выдавший орган: Филиал ФГБУ "Федеральная кадастровая палата Федеральной службы государственной регистрации, кадастра и картографии" по Ленинградской области

• Договор купли-продажи земельных участков от 05.04.2013

Субъект (субъекты) права: Общество с ограниченной ответственностью "ЛенСтройГрад", ИНН: 7806492689, ОГРН: 1127847677770, дата гос.регистрации: 12.12.2012, наименование регистрирующего органа: Межрайонная инспекция Федеральной налоговой службы №15 по Санкт-Петербургу, КПП: 471601001; адрес (место нахождения) постоянно действующего исполнительного органа: Россия, Ленинградская область, г.Тосно, Московское шоссе, д.9Б

Вид права: Собственность

Объект права: Земельный участок, категория земель: земли населенных пунктов, разрешенное использование: Для размещения блокированных жилых домов в 1-3 этажа с придомовыми земельными участками, общая площадь 1 387 кв. м, адрес (местонахождение) объекта: Ленинградская область, Тосненский район, массив "Федоровское", уч. Федоровское 1/1/1/1-1

Кадастровый (или условный) номер: 47:26:0108001:3655

Существующие ограничения (обременения) права: не зарегистрировано

о чем в Едином государственном реестре прав на недвижимое имущество и сделок с ним "21" августа 2014 года сделана запись регистрации № 47-47-29/042/2014-026

Регистратор

Федорова М. А.

М.П.

(подпись)

47 - А В 095435

Кому Общество с ограниченной ответственностью
«ЛенСтройГрад»

(наименование застройщика (фамилия, имя, отчество
– для граждан,

191187, Санкт-Петербург, Литейный пр., д. 7

полное наименование организации – для юридических лиц
его почтовый индекс и адрес)

РАЗРЕШЕНИЕ на строительство

№ RU47517305-183

Администрация Федоровского сельского поселения Тосненского района Ленинградской области

(наименование уполномоченного федерального органа исполнительной власти,
или органа исполнительной власти субъекта Российской Федерации, или органа местного самоуправления,
осуществляющих выдачу разрешения на строительство)

руководствуясь статьей 51 Градостроительного кодекса Российской Федерации, разрешает
строительство, ~~реконструкцию, капитальный ремонт~~ объекта капитального строительства

(ненужное зачеркнуть)

сблокированный восьми секционный жилой дом (площадь секции 85.25 кв.м) (общая площадь
объекта – 682.0 кв.м, строительный объем – 3133.0 куб.м, количество этажей - 2). Общая площадь
земельного участка 1387 кв.м

(наименование объекта капитального строительства в соответствии с проектной документацией, краткие проектные
характеристики, описание этапа строительства, реконструкции, если разрешение выдается на этап строительства,
реконструкции)

расположенного по адресу: 187021; Ленинградская область, Тосненский район, массив

(полный адрес объекта капитального строительства с указанием

«Федоровское», уч. Федоровское 1/1/1-1

субъекта Российской Федерации, административного района и т.д. или строительный адрес)

Срок действия настоящего разрешения – до 04 декабря 2016 г.

Глава администрации

(должность уполномоченного

сотрудника органа, осуществляющего
выдачу разрешения на строительство)


(подпись)

А.С. Маслов

(расшифровка подписи)

04 декабря 2014 г.

М.П.

Действие настоящего разрешения продлено до “ ” 20 г.

(должность уполномоченного
сотрудника органа, осуществляющего
выдачу разрешения на строительство)

(подпись)

(расшифровка подписи)

“ ” 20 г.

М.П.



СВИДЕТЕЛЬСТВО

О ГОСУДАРСТВЕННОЙ РЕГИСТРАЦИИ ПРАВА

Управление Федеральной службы государственной регистрации,
кадастра и картографии по Ленинградской области

Дата выдачи:

"21" августа 2014 года

Документы-основания: • Решение о разделе земельного участка от 02.07.2014

- Кадастровый паспорт земельного участка от 28.07.2014 №47/201/14-396938, выдавший орган: Филиал ФГБУ "Федеральная кадастровая палата Федеральной службы государственной регистрации, кадастра и картографии" по Ленинградской области
- Решение о разделе земельного участка от 06.09.2013
- Кадастровый паспорт земельного участка (Выписка из государственного кадастра недвижимости) от 22.11.2013 №47/201/13-391716, выдавший орган: Филиал ФГБУ "Федеральная кадастровая палата Федеральной службы государственной регистрации, кадастра и картографии" по Ленинградской области
- Договор купли-продажи земельных участков от 05.04.2013

Субъект (субъекты) права: Общество с ограниченной ответственностью "ЛенСтройГрад", ИНН: 7806492689, ОГРН: 1127847677770, дата гос.регистрации: 12.12.2012, наименование регистрирующего органа: Межрайонная инспекция Федеральной налоговой службы №15 по Санкт-Петербургу, КПП: 471601001; адрес (место нахождения) постоянно действующего исполнительного органа: Россия, Ленинградская область, г.Тосно, Московское шоссе, д.9Б

Вид права: Собственность

Объект права: Земельный участок, категория земель: земли населенных пунктов, разрешенное использование: Для размещения блокированных жилых домов в 1-3 этажа с придомовыми земельными участками, общая площадь 1 315 кв. м, адрес (местонахождение) объекта: Ленинградская область, Тосненский район, массив "Федоровское", уч. Федоровское 1/1/1-1

Кадастровый (или условный) номер: 47:26:0108001:3660

Существующие ограничения (обременения) права: не зарегистрировано

о чем в Едином государственном реестре прав на недвижимое имущество и сделок с ним "21" августа 2014 года сделана запись регистрации № 47-47-29/042/2014-031

Регистратор

Федорова М. А.



М.П.

(подпись)

47 - А В 095430



Кому Общество с ограниченной ответственностью
«ЛенСтройГрад»

(наименование застройщика (фамилия, имя, отчество
– для граждан,

191187, Санкт-Петербург, Литейный пр., д. 7

полное наименование организации – для юридических лиц
его почтовый индекс и адрес)

РАЗРЕШЕНИЕ на строительство

№ RU47517305-203

Администрация Федоровского сельского поселения Госненского района Ленинградской области

(наименование уполномоченного федерального органа исполнительной власти,
или органа исполнительной власти субъекта Российской Федерации, или органа местного самоуправления,
осуществляющих выдачу разрешения на строительство)

руководствуясь статьей 51 Градостроительного кодекса Российской Федерации, разрешает
строительство, ~~реконструкцию, капитальный ремонт~~ объекта капитального строительства

(ненужное зачеркнуть)

сблокированный восьми секционный жилой дом (площадь секции 72,1 кв.м) (общая площадь
объекта – 576,8 кв.м, строительный объем – 2516,0 куб.м, количество этажей - 2). Общая площадь
земельного участка 1315 кв.м

(наименование объекта капитального строительства в соответствии с проектной документацией, краткие проектные
характеристики, описание этапа строительства, реконструкции, если разрешение выдается на этап строительства,
реконструкции)

расположенного по адресу: 187021; Ленинградская область, Госненский район, массив

(полный адрес объекта капитального строительства с указанием


«Федоровское», уч. Федоровское 1/1/1/1-1

субъекта Российской Федерации, административного района и т.д. или строительный адрес)

Срок действия настоящего разрешения – до 04 декабря 2016 г.

Глава администрации

(должность уполномоченного
сотрудника органа, осуществляющего
выдачу разрешения на строительство)


(подпись)

А.С. Маслов

(расшифровка подписи)

04 декабря 2014 г.

М.П.

Действие настоящего разрешения продлено до “ ” 20__ г.

(должность уполномоченного
сотрудника органа, осуществляющего
выдачу разрешения на строительство)

(подпись)

(расшифровка подписи)

“ ” 20__ г.

М.П.



СВИДЕТЕЛЬСТВО

О ГОСУДАРСТВЕННОЙ РЕГИСТРАЦИИ ПРАВА

Управление Федеральной службы государственной регистрации,
кадастра и картографии по Ленинградской области

Дата выдачи:

"21" августа 2014 года

Документы-основания: • Решение о разделе земельного участка от 02.07.2014

- Кадастровый паспорт земельного участка от 28.07.2014 №47/201/14-396934, выдавший орган: Филиал ФГБУ "Федеральная кадастровая палата Федеральной службы государственной регистрации, кадастра и картографии" по Ленинградской области
- Решение о разделе земельного участка от 06.09.2013
- Кадастровый паспорт земельного участка (Выписка из государственного кадастра недвижимости) от 22.11.2013 №47/201/13-391716, выдавший орган: Филиал ФГБУ "Федеральная кадастровая палата Федеральной службы государственной регистрации, кадастра и картографии" по Ленинградской области
- Договор купли-продажи земельных участков от 05.04.2013

Субъект (субъекты) права: Общество с ограниченной ответственностью "ЛенСтройГрад", ИНН: 7806492689, ОГРН: 1127847677770, дата гос.регистрации: 12.12.2012, наименование регистрирующего органа: Межрайонная инспекция Федеральной налоговой службы №15 по Санкт-Петербургу, КПП: 471601001; адрес (место нахождения) постоянно действующего исполнительного органа: Россия, Ленинградская область, г.Тосно, Московское шоссе, д.9Б

Вид права: Собственность

Объект права: Земельный участок, категория земель: земли населенных пунктов, разрешенное использование: Для размещения блокированных жилых домов в 1-3 этажа с придомовыми земельными участками, общая площадь 1 180 кв. м, адрес (местонахождение) объекта: Ленинградская область, Тосненский район, массив "Федоровское", уч. Федоровское 1/1/1/1-1

Кадастровый (или условный) номер: 47:26:0108001:3656

Существующие ограничения (обременения) права: не зарегистрировано

о чем в Едином государственном реестре прав на недвижимое имущество и сделок с ним "21" августа 2014 года сделана запись регистрации № 47-47-29/042/2014-027

Регистратор

Федорова М. А.

М.П.

(подпись)



47 - А В 095434



Кому Общество с ограниченной ответственностью
«ЛенСтройГрад»

(наименование застройщика (фамилия, имя, отчество
– для граждан,

191187, Санкт-Петербург, Литейный пр., д. 7

полное наименование организации – для юридических лиц
его почтовый индекс и адрес)

РАЗРЕШЕНИЕ на строительство

№ RU47517305-192

Администрация Федоровского сельского поселения Тосненского района Ленинградской области

(наименование уполномоченного федерального органа исполнительной власти,
или органа исполнительной власти субъекта Российской Федерации, или органа местного самоуправления,
осуществляющих выдачу разрешения на строительство)

руководствуясь статьей 51 Градостроительного кодекса Российской Федерации, разрешает
строительство, реконструкцию, капитальный ремонт объекта капитального строительства

(ненужное зачеркнуть)

сблокированный восьми секционный жилой дом (площадь секции 72,1 кв.м) (общая площадь
объекта – 576,8 кв.м, строительный объем – 2516,0 куб.м, количество этажей - 2). Общая площадь
земельного участка 1180 кв.м

(наименование объекта капитального строительства в соответствии с проектной документацией, краткие проектные
характеристики, описание этапа строительства, реконструкции, если разрешение выдается на этап строительства,
реконструкции)

расположенного по адресу: 187021; Ленинградская область, Тосненский район, массив

(полный адрес объекта капитального строительства с указанием

«Федоровское», уч. Федоровское 1/1/1-1

субъекта Российской Федерации, административного района и т.д. или строительный адрес)

Срок действия настоящего разрешения – до 04 декабря 2016 г.

Глава администрации

(должность уполномоченного
сотрудника органа, осуществляющего
выдачу разрешения на строительство)


(подпись)

А.С. Маслов

(расшифровка подписи)

04 декабря 2014 г.

М.П.

Действие настоящего разрешения продлено до “ ” 20 г.

(должность уполномоченного
сотрудника органа, осуществляющего
выдачу разрешения на строительство)

(подпись)

(расшифровка подписи)

“ ” 20 г.

М.П.



СВИДЕТЕЛЬСТВО

О ГОСУДАРСТВЕННОЙ РЕГИСТРАЦИИ ПРАВА

Управление Федеральной службы государственной регистрации,
кадастра и картографии по Ленинградской области

Дата выдачи:

"21" августа 2014 года

Документы-основания: • Решение о разделе земельного участка от 02.07.2014

- Кадастровый паспорт земельного участка от 28.07.2014 №47/201/14-396939, выдавший орган: Филиал ФГБУ "Федеральная кадастровая палата Федеральной службы государственной регистрации, кадастра и картографии" по Ленинградской области
- Решение о разделе земельного участка от 06.09.2013

- Кадастровый паспорт земельного участка (Выписка из государственного кадастра недвижимости) от 22.11.2013 №47/201/13-391716, выдавший орган: Филиал ФГБУ "Федеральная кадастровая палата Федеральной службы государственной регистрации, кадастра и картографии" по Ленинградской области

- Договор купли-продажи земельных участков от 05.04.2013

Субъект (субъекты) права: Общество с ограниченной ответственностью "ЛенСтройГрад", ИНН: 7806492689, ОГРН: 1127847677770, дата гос.регистрации: 12.12.2012, наименование регистрирующего органа: Межрайонная инспекция Федеральной налоговой службы №15 по Санкт-Петербургу, КПП: 471601001; адрес (место нахождения) постоянно действующего исполнительного органа: Россия, Ленинградская область, г.Тосно, Московское шоссе, д.9Б

Вид права: Собственность

Объект права: Земельный участок, категория земель: земли населенных пунктов, разрешенное использование: Для размещения блокированных жилых домов в 1-3 этажа с придомовыми земельными участками, общая площадь 1 180 кв. м, адрес (местонахождение) объекта: Ленинградская область, Тосненский район, массив "Федоровское", уч. Федоровское 1/1/1-1

Кадастровый (или условный) номер: 47:26:0108001:3661

Существующие ограничения (обременения) права: не зарегистрировано

о чем в Едином государственном реестре прав на недвижимое имущество и сделок с ним "21" августа 2014 года сделана запись регистрации № 47-47-29/042/2014-032

Регистратор

Федорова М. А.

М.П.

(подпись)



47 - А В 095412



Кому Общество с ограниченной ответственностью
«ЛенСтройГрад»

(наименование застройщика (фамилия, имя, отчество
– для граждан,

191187, Санкт-Петербург, Литейный пр., д. 7

полное наименование организации – для юридических лиц
его почтовый индекс и адрес)

РАЗРЕШЕНИЕ
на строительство

№ RU47517305-145

Администрация Федоровского сельского поселения Тосненского района Ленинградской области

(наименование уполномоченного федерального органа исполнительной власти,
или органа исполнительной власти субъекта Российской Федерации, или органа местного самоуправления,
осуществляющих выдачу разрешения на строительство)

руководствуясь статьей 51 Градостроительного кодекса Российской Федерации, разрешает
строительство, ~~реконструкцию, капитальный ремонт~~ объекта капитального строительства

(ненужное зачеркнуть)

сблокированный шести секционный жилой дом (площадь секции 85,25 кв.м) (общая площадь
объекта – 511,5 кв.м, строительный объем – 2349,75 куб.м, количество этажей - 2). Общая
площадь земельного участка 1180 кв.м

(наименование объекта капитального строительства в соответствии с проектной документацией, краткие проектные
характеристики, описание этапа строительства, реконструкции, если разрешение выдается на этап строительства,
реконструкции)

расположенного по адресу: 187021; Ленинградская область, Тосненский район, массив

(полный адрес объекта капитального строительства с указанием

«Федоровское», уч. Федоровское 1/1/1-1

субъекта Российской Федерации, административного района и т.д. или строительный адрес)

Срок действия настоящего разрешения – до 22 октября 2016 г.

И.о. главы администрации

(должность уполномоченного

сотрудника органа, осуществляющего
выдачу разрешения на строительство)



(подпись)

Л.В. Рысюкова

(расшифровка подписи)

“ 22 ” октября 20 14 г.

М.П.

Действие настоящего разрешения продлено до “ ” 20 г.

(должность уполномоченного
сотрудника органа, осуществляющего
выдачу разрешения на строительство)

(подпись)

(расшифровка подписи)

“ ” 20 г.

М.П.





СВИДЕТЕЛЬСТВО

О ГОСУДАРСТВЕННОЙ РЕГИСТРАЦИИ ПРАВА

Управление Федеральной службы государственной регистрации,
кадастра и картографии по Ленинградской области

Дата выдачи:

"21" августа 2014 года

Документы-основания: • Решение о разделе земельного участка от 02.07.2014

- Кадастровый паспорт земельного участка от 28.07.2014 №47/201/14-396935, выдавший орган: Филиал ФГБУ "Федеральная кадастровая палата Федеральной службы государственной регистрации, кадастра и картографии" по Ленинградской области
- Решение о разделе земельного участка от 06.09.2013
- Кадастровый паспорт земельного участка (Выписка из государственного кадастра недвижимости) от 22.11.2013 №47/201/13-391716, выдавший орган: Филиал ФГБУ "Федеральная кадастровая палата Федеральной службы государственной регистрации, кадастра и картографии" по Ленинградской области
- Договор купли-продажи земельных участков от 05.04.2013

Субъект (субъекты) права: Общество с ограниченной ответственностью "ЛенСтройГрад", ИНН: 7806492689, ОГРН: 1127847677770, дата гос.регистрации: 12.12.2012, наименование регистрирующего органа: Межрайонная инспекция Федеральной налоговой службы №15 по Санкт-Петербургу, КПП: 471601001; адрес (место нахождения) постоянно действующего исполнительного органа: Россия, Ленинградская область, г.Тосно, Московское шоссе, д.9Б

Вид права: Собственность

Объект права: Земельный участок, категория земель: земли населенных пунктов, разрешенное использование: Для размещения блокированных жилых домов в 1-3 этажа с придомовыми земельными участками, общая площадь 1 023 кв. м, адрес (местонахождение) объекта: Ленинградская область, Тосненский район, массив "Федоровское", уч. Федоровское 1/1/1-1

Кадастровый (или условный) номер: 47:26:0108001:3657

Существующие ограничения (обременения) права: не зарегистрировано

о чем в Едином государственном реестре прав на недвижимое имущество и сделок с ним "21" августа 2014 года сделана запись регистрации № 47-47-29/042/2014-028

Регистратор

Федорова М. А.

М.П.

(подпись)

47 - А В 095433



Кому Общество с ограниченной ответственностью
«ЛенСтройГрад»

(наименование застройщика (фамилия, имя, отчество
– для граждан,

191187, Санкт-Петербург, Литейный пр., д. 7

полное наименование организации – для юридических лиц
его почтовый индекс и адрес)

РАЗРЕШЕНИЕ на строительство

№ RU47517305-165

Администрация Федоровского сельского поселения Тосненского района Ленинградской области

(наименование уполномоченного федерального органа исполнительной власти,
или органа исполнительной власти субъекта Российской Федерации, или органа местного самоуправления,
осуществляющих выдачу разрешения на строительство)

руководствуясь статьей 51 Градостроительного кодекса Российской Федерации, разрешает
строительство, ~~реконструкцию, капитальный ремонт~~ объекта капитального строительства

(ненужное зачеркнуть)

сблокированный шести секционный жилой дом (площадь секции 72.1 кв.м) (общая площадь
объекта – 432,6 кв.м, строительный объем – 1887,0 куб.м, количество этажей - 2). Общая площадь
земельного участка 1023 кв.м

(наименование объекта капитального строительства в соответствии с проектной документацией, краткие проектные
характеристики, описание этапа строительства, реконструкции, если разрешение выдается на этап строительства,
реконструкции)

расположенного по адресу: 187021; Ленинградская область, Тосненский район, массив
(полный адрес объекта капитального строительства с указанием

«Федоровское», уч. Федоровское 1/1/1/1-1

субъекта Российской Федерации, административного района и т.д. или строительный адрес)

Срок действия настоящего разрешения – до 04 декабря 2016 г.

Глава администрации

(должность уполномоченного
сотрудника органа, осуществляющего
выдачу разрешения на строительство)



(подпись)

А.С. Маслов

(расшифровка подписи)

“ 04 ” декабря 20 14 г.

М.П.

Действие настоящего разрешения продлено до “ ” 20 __ г.

(должность уполномоченного
сотрудника органа, осуществляющего
выдачу разрешения на строительство)

(подпись)

(расшифровка подписи)

“ ” 20 __ г.

М.П.



СВИДЕТЕЛЬСТВО

О ГОСУДАРСТВЕННОЙ РЕГИСТРАЦИИ ПРАВА

Управление Федеральной службы государственной регистрации,
кадастра и картографии по Ленинградской области

Дата выдачи:

"21" августа 2014 года

Документы-основания: • Решение о разделе земельного участка от 02.07.2014

- Кадастровый паспорт земельного участка от 28.07.2014 №47/201/14-396928, выдавший орган: Филиал ФГБУ "Федеральная кадастровая палата Федеральной службы государственной регистрации, кадастра и картографии" по Ленинградской области
- Решение о разделе земельного участка от 06.09.2013
- Кадастровый паспорт земельного участка (Выписка из государственного кадастра недвижимости) от 22.11.2013 №47/201/13-391716, выдавший орган: Филиал ФГБУ "Федеральная кадастровая палата Федеральной службы государственной регистрации, кадастра и картографии" по Ленинградской области
- Договор купли-продажи земельных участков от 05.04.2013

Субъект (субъекты) права: Общество с ограниченной ответственностью "ЛенСтройГрад", ИНН: 7806492689, ОГРН: 1127847677770, дата гос.регистрации: 12.12.2012, наименование регистрирующего органа: Межрайонная инспекция Федеральной налоговой службы №15 по Санкт-Петербургу, КПП: 471601001; адрес (место нахождения) постоянно действующего исполнительного органа: Россия, Ленинградская область, г.Тосно, Московское шоссе, д.9Б

Вид права: Собственность

Объект права: Земельный участок, категория земель: земли населенных пунктов, разрешенное использование: Для размещения блокированных жилых домов в 1-3 этажа с придомовыми земельными участками, общая площадь 1 129 кв. м, адрес (местонахождение) объекта: Ленинградская область, Тосненский район, массив "Федоровское", уч. Федоровское 1/1/1/1-1

Кадастровый (или условный) номер: 47:26:0108001:3650

Существующие ограничения (обременения) права: не зарегистрировано

о чем в Едином государственном реестре прав на недвижимое имущество и сделок с ним "21" августа 2014 года сделана запись регистрации № 47-47-29/042/2014-021

Регистратор

Федорова М. А.



47 - А В 095592



Кому Общество с ограниченной ответственностью
«ЛенСтройГрад»

(наименование застройщика (фамилия, имя, отчество
– для граждан,

191187, Санкт-Петербург, Литейный пр., д. 7

полное наименование организации – для юридических лиц
его почтовый индекс и адрес)

РАЗРЕШЕНИЕ на строительство

№ RU47517305-161

Администрация Федоровского сельского поселения Тосненского района Ленинградской области
(наименование уполномоченного федерального органа исполнительной власти,
или органа исполнительной власти субъекта Российской Федерации, или органа местного самоуправления,
осуществляющих выдачу разрешения на строительство)

руководствуясь статьей 51 Градостроительного кодекса Российской Федерации, разрешает
строительство, ~~реконструкцию, капитальный ремонт~~ объекта капитального строительства
(ненужное зачеркнуть)

сблокированный шести секционный жилой дом (площадь секции 85,25 кв.м) (общая площадь
объекта – 511,5 кв.м, строительный объем – 2349,75 куб.м, количество этажей – 2). Общая
площадь земельного участка 1129 кв.м

(наименование объекта капитального строительства в соответствии с проектной документацией, краткие проектные
характеристики, описание этапа строительства, реконструкции, если разрешение выдается на этап строительства,
реконструкции)

расположенного по адресу: 187021; Ленинградская область, Тосненский район, массив
(полный адрес объекта капитального строительства с указанием
«Федоровское», уч. Федоровское 1/1/1/1-1
субъекта Российской Федерации, административного района и т.д. или строительный адрес)

Срок действия настоящего разрешения – до 04 декабря 2016 г.

Глава администрации

(должность уполномоченного
сотрудника органа, осуществляющего
выдачу разрешения на строительство)


(подпись)

А.С. Маслов

(расшифровка подписи)

“ 04 ” декабря 2014 г.

М.П.

Действие настоящего разрешения продлено до “ ” _____ 20 г.

(должность уполномоченного
сотрудника органа, осуществляющего
выдачу разрешения на строительство)

(подпись)

(расшифровка подписи)

“ ” _____ 20 г.

М.П.



СВИДЕТЕЛЬСТВО

О ГОСУДАРСТВЕННОЙ РЕГИСТРАЦИИ ПРАВА

Управление Федеральной службы государственной регистрации,
кадастра и картографии по Ленинградской области

Дата выдачи:

"21" августа 2014 года

Документы-основания: • Кадастровый паспорт земельного участка от 28.07.2014 №47/201/14-396924, выдавший орган: Филиал ФГБУ "Федеральная кадастровая палата Федеральной службы государственной регистрации, кадастра и картографии" по Ленинградской области

- Решение о разделе земельного участка от 06.09.2013
- Кадастровый паспорт земельного участка (Выписка из государственного кадастра недвижимости) от 22.11.2013 №47/201/13-391716, выдавший орган: Филиал ФГБУ "Федеральная кадастровая палата Федеральной службы государственной регистрации, кадастра и картографии" по Ленинградской области
- Договор купли-продажи земельных участков от 05.04.2013
- Решение о разделе земельного участка от 02.07.2014

Субъект (субъекты) права: Общество с ограниченной ответственностью "ЛенСтройГрад", ИНН: 7806492689, ОГРН: 1127847677770, дата гос.регистрации: 12.12.2012, наименование регистрирующего органа: Межрайонная инспекция Федеральной налоговой службы №15 по Санкт-Петербургу, КПП: 471601001; адрес (место нахождения) постоянно действующего исполнительного органа: Россия, Ленинградская область, г.Тосно, Московское шоссе, д.9Б

Вид права: Собственность

Объект права: Земельный участок, категория земель: земли населенных пунктов, разрешенное использование: Для размещения блокированных жилых домов в 1-3 этажа с придомовыми земельными участками, общая площадь 962 кв. м, адрес (местонахождение) объекта: Ленинградская область, Тосненский район, массив "Федоровское", уч. Федоровское 1/1/1-1

Кадастровый (или условный) номер: 47:26:0108001:3646

Существующие ограничения (обременения) права: не зарегистрировано

о чем в Едином государственном реестре прав на недвижимое имущество и сделок с ним "21" августа 2014 года сделана запись регистрации № 47-47-29/042/2014-017

Регистратор

Федорова М.А.



(подпись)

47 - А В 095455



Кому Общество с ограниченной ответственностью
«ЛенСтройГрад»

(наименование застройщика (фамилия, имя, отчество
– для граждан,

191187, Санкт-Петербург, Литейный пр., д. 7
полное наименование организации – для юридических лиц
его почтовый индекс и адрес)

РАЗРЕШЕНИЕ на строительство

№ RU47517305-167

Администрация Федоровского сельского поселения Тосненского района Ленинградской области
(наименование уполномоченного федерального органа исполнительной власти,
или органа исполнительной власти субъекта Российской Федерации, или органа местного самоуправления,
осуществляющих выдачу разрешения на строительство)

руководствуясь статьей 51 Градостроительного кодекса Российской Федерации, разрешает
строительство, ~~реконструкцию, капитальный ремонт~~ объекта капитального строительства
(ненужное зачеркнуть)

сблокированный шести секционный жилой дом (площадь секции 72.1 кв.м) (общая площадь
объекта – 432.6 кв.м, строительный объем – 1887.0 куб.м, количество этажей - 2). Общая площадь
земельного участка 962 кв.м

(наименование объекта капитального строительства в соответствии с проектной документацией, краткие проектные
характеристики, описание этапа строительства, реконструкции, если разрешение выдается на этап строительства,
реконструкции)

расположенного по адресу: 187021; Ленинградская область, Тосненский район, массив
(полный адрес объекта капитального строительства с указанием
«Федоровское», уч. Федоровское 1/1/1/1-1
субъекта Российской Федерации, административного района и т.д. или строительный адрес)

Срок действия настоящего разрешения – до 04 декабря 2016 г.

Глава администрации

(должность уполномоченного
сотрудника органа, осуществляющего
выдачу разрешения на строительство)



(подпись)

А.С. Маслов

(расшифровка подписи)

“04” декабря 2014 г.

М.П.

Действие настоящего разрешения продлено до “ ” _____ 20 г.

(должность уполномоченного
сотрудника органа, осуществляющего
выдачу разрешения на строительство)

(подпись)

(расшифровка подписи)

“ ” _____ 20 г.

М.П.



СВИДЕТЕЛЬСТВО

О ГОСУДАРСТВЕННОЙ РЕГИСТРАЦИИ ПРАВА

Управление Федеральной службы государственной регистрации,
кадастра и картографии по Ленинградской области

Дата выдачи:

"21" августа 2014 года

Документы-основания: • Решение о разделе земельного участка от 02.07.2014

- Кадастровый паспорт земельного участка от 28.07.2014 №47/201/14-396929, выдавший орган: Филиал ФГБУ "Федеральная кадастровая палата Федеральной службы государственной регистрации, кадастра и картографии" по Ленинградской области
- Решение о разделе земельного участка от 06.09.2013
- Кадастровый паспорт земельного участка (Выписка из государственного кадастра недвижимости) от 22.11.2013 №47/201/13-391716, выдавший орган: Филиал ФГБУ "Федеральная кадастровая палата Федеральной службы государственной регистрации, кадастра и картографии" по Ленинградской области
- Договор купли-продажи земельных участков от 05.04.2013

Субъект (субъекты) права: Общество с ограниченной ответственностью "ЛенСтройГрад", ИНН: 7806492689, ОГРН: 1127847677770, дата гос.регистрации: 12.12.2012, наименование регистрирующего органа: Межрайонная инспекция Федеральной налоговой службы №15 по Санкт-Петербургу, КПП: 471601001; адрес (место нахождения) постоянно действующего исполнительного органа: Россия, Ленинградская область, г.Тосно, Московское шоссе, д.9Б

Вид права: Собственность

Объект права: Земельный участок, категория земель: земли населенных пунктов, разрешенное использование: Для размещения блокированных жилых домов в 1-3 этажа с придомовыми земельными участками, общая площадь 1 180 кв. м, адрес (местонахождение) объекта: Ленинградская область, Тосненский район, массив "Федоровское", уч. Федоровское 1/1/1/1-1

Кадастровый (или условный) номер: 47:26:0108001:3651

Существующие ограничения (обременения) права: не зарегистрировано

о чем в Едином государственном реестре прав на недвижимое имущество и сделок с ним "21" августа 2014 года сделана запись регистрации № 47-47-29/042/2014-022

Регистратор

Федорова М. А.



47 - А В 095591



Кому Общество с ограниченной ответственностью
«ЛенСтройГрад»

(наименование застройщика (фамилия, имя, отчество
– для граждан,

191187, Санкт-Петербург, Литейный пр., д. 7

полное наименование организации – для юридических лиц
его почтовый индекс и адрес)

РАЗРЕШЕНИЕ на строительство

№ RU47517305-194

Администрация Федоровского сельского поселения Госненского района Ленинградской области

(наименование уполномоченного федерального органа исполнительной власти,
или органа исполнительной власти субъекта Российской Федерации, или органа местного самоуправления,
осуществляющих выдачу разрешения на строительство)

руководствуясь статьей 51 Градостроительного кодекса Российской Федерации, разрешает
строительство, ~~реконструкцию, капитальный ремонт~~ объекта капитального строительства

(ненужное зачеркнуть)

сблокированный восьми секционный жилой дом (площадь секции 72,1 кв.м) (общая площадь
объекта – 576,8 кв.м, строительный объем – 2516,0 куб.м, количество этажей - 2), Общая площадь
земельного участка 1180 кв.м

(наименование объекта капитального строительства в соответствии с проектной документацией, краткие проектные
характеристики, описание этапа строительства, реконструкции, если разрешение выдается на этап строительства,
реконструкции)

расположенного по адресу: 187021; Ленинградская область, Госненский район, массив

(полный адрес объекта капитального строительства с указанием

«Федоровское», уч. Федоровское 1/1/1/1-1

субъекта Российской Федерации, административного района и т.д. или строительный адрес)

Срок действия настоящего разрешения – до 04 декабря 2016 г.

Глава администрации

(должность уполномоченного
сотрудника органа, осуществляющего
выдачу разрешения на строительство)

« 04 » декабря 20 14 г.

М.П.



(подпись)

А.С. Маслов

(расшифровка подписи)

Действие настоящего разрешения продлено до “ ” 20__ г.

(должность уполномоченного
сотрудника органа, осуществляющего
выдачу разрешения на строительство)

“ ” 20__ г.

М.П.

(подпись)

(расшифровка подписи)



СВИДЕТЕЛЬСТВО

О ГОСУДАРСТВЕННОЙ РЕГИСТРАЦИИ ПРАВА

Управление Федеральной службы государственной регистрации,
кадастра и картографии по Ленинградской области

Дата выдачи:

28.01.2015

Документы-основания: • Решение о разделе земельного участка от 02.07.2014

• Кадастровый паспорт земельного участка от 28.07.2014 №47/201/14-396925, выдавший орган: Филиал ФГБУ "Федеральная кадастровая палата Федеральной службы государственной регистрации, кадастра и картографии" по Ленинградской области

• Решение о разделе земельного участка от 06.09.2013

• Кадастровый паспорт земельного участка (Выписка из государственного кадастра недвижимости) от 22.11.2013 №47/201/13-391716, выдавший орган: Филиал ФГБУ "Федеральная кадастровая палата Федеральной службы государственной регистрации, кадастра и картографии" по Ленинградской области

• Договор купли-продажи земельных участков от 05.04.2013

Субъект (субъекты) права: Общество с ограниченной ответственностью "ЛенСтройГрад", ИНН:7806492689, ОГРН:1127847677770

Вид права: Собственность

Кадастровый(условный) номер: 47:26:0108001:3647

Объект права: Земельный участок, категория земель: земли населенных пунктов, разрешенное использование: Для размещения блокированных жилых домов в 1-3 этажах с придомовыми земельными участками, общая площадь 1 369 кв. м, адрес (местонахождение) объекта: Ленинградская область, Тосненский район, массив "Федоровское", уч. Федоровское 1/1/1-1

Существующие ограничения (обременения) права: не зарегистрировано

О чем в Едином государственном реестре прав на недвижимое имущество и сделок с ним "21" августа 2014 года сделана запись регистрации № 47-47-29/042/2014-018

Государственный регистратор

(подпись, м.п.)

Федорова М. А.

47-47-29/042/2014-018

47 - А В 671614

Кому Общество с ограниченной ответственностью
«ЛенСтройГрад»

(наименование застройщика (фамилия, имя, отчество
– для граждан,

191187, Санкт-Петербург, Литейный пр., д. 7

полное наименование организации – для юридических лиц
его почтовый индекс и адрес)

РАЗРЕШЕНИЕ на строительство

№ RU47517305-184

Администрация Федоровского сельского поселения Тосненского района Ленинградской области
(наименование уполномоченного федерального органа исполнительной власти,

или органа исполнительной власти субъекта Российской Федерации, или органа местного самоуправления,
осуществляющих выдачу разрешения на строительство)

руководствуясь статьей 51 Градостроительного кодекса Российской Федерации, разрешает
строительство, ~~реконструкцию, капитальный ремонт~~ объекта капитального строительства

(ненужное зачеркнуть)

сблокированный восьми секционный жилой дом (площадь секции 85,25 кв.м) (общая площадь
объекта – 682,0 кв.м. строительный объем – 3133,0 куб.м, количество этажей - 2). Общая площадь
земельного участка 1369 кв.м

(наименование объекта капитального строительства в соответствии с проектной документацией, краткие проектные
характеристики, описание этапа строительства, реконструкции, если разрешение выдается на этап строительства,
реконструкции)

расположенного по адресу: 187021; Ленинградская область, Тосненский район, массив
(полный адрес объекта капитального строительства с указанием

«Федоровское», уч. Федоровское 1/1/1-1

субъекта Российской Федерации, административного района и т.д. или строительный адрес)

Срок действия настоящего разрешения – до 04 декабря 2016 г.

Глава администрации

(должность уполномоченного
сотрудника органа, осуществляющего
выдачу разрешения на строительство)



(подпись)

А.С. Маслов

(расшифровка подписи)

«04» декабря 2014 г.

М.П.

Действие настоящего разрешения продлено до “ ” 20__ г.

(должность уполномоченного
сотрудника органа, осуществляющего
выдачу разрешения на строительство)

(подпись)

(расшифровка подписи)

“ ” 20__ г.

М.П.



СВИДЕТЕЛЬСТВО

О ГОСУДАРСТВЕННОЙ РЕГИСТРАЦИИ ПРАВА

Управление Федеральной службы государственной регистрации,
кадастра и картографии по Ленинградской области

"21" августа 2014 года

Дата выдачи:

Документы-основания: • Решение о разделе земельного участка от 02.07.2014

• Кадастровый паспорт земельного участка от 28.07.2014 №47/201/14-396930, выдавший орган: Филиал ФГБУ "Федеральная кадастровая палата Федеральной службы государственной регистрации, кадастра и картографии" по Ленинградской области

• Решение о разделе земельного участка от 06.09.2013

• Кадастровый паспорт земельного участка (Выписка из государственного кадастра недвижимости) от 22.11.2013 №47/201/13-391716, выдавший орган: Филиал ФГБУ "Федеральная кадастровая палата Федеральной службы государственной регистрации, кадастра и картографии" по Ленинградской области

• Договор купли-продажи земельных участков от 05.04.2013

Субъект (субъекты) права: Общество с ограниченной ответственностью "ЛенСтройГрад", ИНН: 7806492689, ОГРН: 1127847677770, дата гос.регистрации: 12.12.2012, наименование регистрирующего органа: Межрайонная инспекция Федеральной налоговой службы №15 по Санкт-Петербургу, КПП: 471601001; адрес (место нахождения) постоянно действующего исполнительного органа: Россия, Ленинградская область, г.Тосно, Московское шоссе, д.9Б

Вид права: Собственность

Объект права: Земельный участок, категория земель: земли населенных пунктов, разрешенное использование: Для размещения блокированных жилых домов в 1-3 этажа с придомовыми земельными участками, общая площадь 1 180 кв. м, адрес (местонахождение) объекта: Ленинградская область, Тосненский район, массив "Федоровское", уч. Федоровское 1/1/1/1-1

Кадастровый (или условный) номер: 47:26:0108001:3652

Существующие ограничения (обременения) права: не зарегистрировано

о чем в Едином государственном реестре прав на недвижимое имущество и сделок с ним "21" августа 2014 года сделана запись регистрации № 47-47-29/042/2014-023

Регистратор

Федорова М. А.

М.П.

(подпись)

47 - А В 095590



Кому Общество с ограниченной ответственностью
«ЛенСтройГрад»

(наименование застройщика (фамилия, имя, отчество
– для граждан,

191187, Санкт-Петербург, Литейный пр., д. 7

полное наименование организации – для юридических лиц
его почтовый индекс и адрес)

РАЗРЕШЕНИЕ на строительство

№ RU47517305-193

Администрация Федоровского сельского поселения Госненского района Ленинградской области

(наименование уполномоченного федерального органа исполнительной власти,
или органа исполнительной власти субъекта Российской Федерации, или органа местного самоуправления,
осуществляющих выдачу разрешения на строительство)

руководствуясь статьей 51 Градостроительного кодекса Российской Федерации, разрешает
строительство, ~~реконструкцию, капитальный ремонт~~ объекта капитального строительства

(ненужное зачеркнуть)

сблокированный восьми секционный жилой дом (площадь секции 72.1 кв.м) (общая площадь
объекта – 576.8 кв.м, строительный объем – 2516.0 куб.м, количество этажей – 2). Общая площадь
земельного участка 1180 кв.м

(наименование объекта капитального строительства в соответствии с проектной документацией, краткие проектные
характеристики, описание этапа строительства, реконструкции, если разрешение выдается на этап строительства,
реконструкции)

расположенного по адресу: 187021; Ленинградская область, Госненский район, массив

(полный адрес объекта капитального строительства с указанием

«Федоровское», уч. Федоровское 1/1/1-1

субъекта Российской Федерации, административного района и т.д. или строительный адрес)

Срок действия настоящего разрешения – до 04 декабря 2016 г.

Глава администрации

(должность уполномоченного

сотрудника органа, осуществляющего
выдачу разрешения на строительство)



(подпись)

А.С. Маслов

(расшифровка подписи)

“ 04 ” декабря 20 14 г.

М.П.

Действие настоящего разрешения продлено до “ ” 20__ г.

(должность уполномоченного

сотрудника органа, осуществляющего
выдачу разрешения на строительство)

(подпись)

(расшифровка подписи)

“ ” 20__ г.

М.П.



СВИДЕТЕЛЬСТВО

О ГОСУДАРСТВЕННОЙ РЕГИСТРАЦИИ ПРАВА

Управление Федеральной службы государственной регистрации,
кадастра и картографии по Ленинградской области

Дата выдачи:

"21" августа 2014 года

Документы-основания: • Решение о разделе земельного участка от 02.07.2014

- Кадастровый паспорт земельного участка от 28.07.2014 №47/201/14-396926, выдавший орган: Филиал ФГБУ "Федеральная кадастровая палата Федеральной службы государственной регистрации, кадастра и картографии" по Ленинградской области
- Решение о разделе земельного участка от 06.09.2013
- Кадастровый паспорт земельного участка (Выписка из государственного кадастра недвижимости) от 22.11.2013 №47/201/13-391716, выдавший орган: Филиал ФГБУ "Федеральная кадастровая палата Федеральной службы государственной регистрации, кадастра и картографии" по Ленинградской области
- Договор купли-продажи земельных участков от 05.04.2013

Субъект (субъекты) права: Общество с ограниченной ответственностью "ЛенСтройГрад", ИНН: 7806492689, ОГРН: 1127847677770, дата гос.регистрации: 12.12.2012, наименование регистрирующего органа: Межрайонная инспекция Федеральной налоговой службы №15 по Санкт-Петербургу, КПП: 471601001; адрес (место нахождения) постоянно действующего исполнительного органа: Россия, Ленинградская область, г.Тосно, Московское шоссе, д.9Б

Вид права: Собственность

Объект права: Земельный участок, категория земель: земли населенных пунктов, разрешенное использование: Для размещения блокированных жилых домов в 1-3 этажа с придомовыми земельными участками, общая площадь 1 315 кв. м, адрес (местонахождение) объекта: Ленинградская область, Тосненский район, массив "Федоровское", уч. Федоровское 1/1/1-1

Кадастровый (или условный) номер: 47:26:0108001:3648

Существующие ограничения (обременения) права: не зарегистрировано

о чем в Едином государственном реестре прав на недвижимое имущество и сделок с ним "21" августа 2014 года сделана запись регистрации № 47-47-29/042/2014-019

Регистратор

Федорова М. А.



47 - А В 095588



Кому Общество с ограниченной ответственностью
«ЛенСтройГрад»
(наименование застройщика (фамилия, имя, отчество
– для граждан,
191187, Санкт-Петербург, Литейный пр., д. 7
полное наименование организации – для юридических лиц
его почтовый индекс и адрес)

РАЗРЕШЕНИЕ на строительство

№ RU47517305-204

Администрация Федоровского сельского поселения Госненского района Ленинградской области
(наименование уполномоченного федерального органа исполнительной власти,
или органа исполнительной власти субъекта Российской Федерации, или органа местного самоуправления,
осуществляющих выдачу разрешения на строительство)

руководствуясь статьей 51 Градостроительного кодекса Российской Федерации, разрешает
строительство, ~~реконструкцию, капитальный ремонт~~ объекта капитального строительства
(ненужное зачеркнуть)

сблокированный восьми секционный жилой дом (площадь секции 72.1 кв.м) (общая площадь
объекта – 576.8 кв.м, строительный объем – 2516.0 куб.м, количество этажей - 2). Общая площадь
земельного участка 1315 кв.м

(наименование объекта капитального строительства в соответствии с проектной документацией, краткие проектные
характеристики, описание этапа строительства, реконструкции, если разрешение выдается на этап строительства,
реконструкции)

расположенного по адресу: 187021; Ленинградская область, Госненский район, массив
(полный адрес объекта капитального строительства с указанием
«Федоровское», уч. Федоровское 1/1/1-1
субъекта Российской Федерации, административного района и т.д. или строительный адрес)

Срок действия настоящего разрешения – до 04 декабря 2016 г.

Глава администрации
(должность уполномоченного
сотрудника органа, осуществляющего
выдачу разрешения на строительство)


(подпись)

А.С. Маслов
(расшифровка подписи)


"04" декабря 2014 г.

М.П. Действие настоящего разрешения продлено до " " 20__ г.

(должность уполномоченного
сотрудника органа, осуществляющего
выдачу разрешения на строительство)

(подпись)

(расшифровка подписи)

" " 20__ г.

М.П.



СВИДЕТЕЛЬСТВО

О ГОСУДАРСТВЕННОЙ РЕГИСТРАЦИИ ПРАВА

Управление Федеральной службы государственной регистрации,
кадастра и картографии по Ленинградской области

Дата выдачи:

"21" августа 2014 года

Документы-основания: • Решение о разделе земельного участка от 02.07.2014

- Кадастровый паспорт земельного участка от 28.07.2014 №47/201/14-396931, выдавший орган: Филиал ФГБУ "Федеральная кадастровая палата Федеральной службы государственной регистрации, кадастра и картографии" по Ленинградской области
- Решение о разделе земельного участка от 06.09.2013
- Кадастровый паспорт земельного участка (Выписка из государственного кадастра недвижимости) от 22.11.2013 №47/201/13-391716, выдавший орган: Филиал ФГБУ "Федеральная кадастровая палата Федеральной службы государственной регистрации, кадастра и картографии" по Ленинградской области
- Договор купли-продажи земельных участков от 05.04.2013

Субъект (субъекты) права: Общество с ограниченной ответственностью "ЛенСтройГрад", ИНН: 7806492689, ОГРН: 1127847677770, дата гос.регистрации: 12.12.2012, наименование регистрирующего органа: Межрайонная инспекция Федеральной налоговой службы №15 по Санкт-Петербургу, КПП: 471601001; адрес (место нахождения) постоянно действующего исполнительного органа: Россия, Ленинградская область, г.Тосно, Московское шоссе, д.9Б

Вид права: Собственность

Объект права: Земельный участок, категория земель: земли населенных пунктов, разрешенное использование: Для размещения блокированных жилых домов в 1-3 этажа с придомовыми земельными участками, общая площадь 1 075 кв. м, адрес (местонахождение) объекта: Ленинградская область, Тосненский район, массив "Федоровское", уч. Федоровское 1/1/1-1

Кадастровый (или условный) номер: 47:26:0108001:3653

Существующие ограничения (обременения) права: не зарегистрировано

о чем в Едином государственном реестре прав на недвижимое имущество и сделок с ним "21" августа 2014 года сделана запись регистрации № 47-47-29/042/2014-024

Регистратор

Федорова М. А.



М.П.

(подпись)

47 - А В 095437



Кому Общество с ограниченной ответственностью
«ЛенСтройГрад»

(наименование застройщика (фамилия, имя, отчество
– для граждан,

191187, Санкт-Петербург, Литейный пр., д. 7

полное наименование организации – для юридических лиц
его почтовый индекс и адрес)

РАЗРЕШЕНИЕ на строительство

№ RU47517305-162

Администрация Федоровского сельского поселения Тосненского района Ленинградской области

(наименование уполномоченного федерального органа исполнительной власти,
или органа исполнительной власти субъекта Российской Федерации, или органа местного самоуправления,
осуществляющих выдачу разрешения на строительство)

руководствуясь статьей 51 Градостроительного кодекса Российской Федерации, разрешает
строительство, ~~реконструкцию, капитальный ремонт~~ объекта капитального строительства

(ненужное зачеркнуть)

сблокированный шести секционный жилой дом (площадь секции 85,25 кв.м) (общая площадь
объекта – 511,5 кв.м, строительный объем – 2349,75 куб.м, количество этажей - 2). Общая
площадь земельного участка 1075 кв.м

(наименование объекта капитального строительства в соответствии с проектной документацией, краткие проектные
характеристики, описание этапа строительства, реконструкции, если разрешение выдается на этап строительства,
реконструкции)

расположенного по адресу: 187021; Ленинградская область, Тосненский район, массив

(полный адрес объекта капитального строительства с указанием

«Федоровское», уч. Федоровское 1/1/1/1-1

субъекта Российской Федерации, административного района и т.д. или строительный адрес)


Срок действия настоящего разрешения – до 04 декабря 2016 г.

Глава администрации

(должность уполномоченного
сотрудника органа, осуществляющего
выдачу разрешения на строительство)

« 04 » декабря 20 14 г.

М.П:



(подпись)

А.С. Маслов

(расшифровка подписи)

Действие настоящего разрешения продлено до “ ” 20 г.

(должность уполномоченного
сотрудника органа, осуществляющего
выдачу разрешения на строительство)

“ ” 20 г.

М.П.

(подпись)

(расшифровка подписи)



СВИДЕТЕЛЬСТВО

О ГОСУДАРСТВЕННОЙ РЕГИСТРАЦИИ ПРАВА

Управление Федеральной службы государственной регистрации,
кадастра и картографии по Ленинградской области

Дата выдачи:

"21" августа 2014 года

Документы-основания: • Решение о разделе земельного участка от 02.07.2014

• Кадастровый паспорт земельного участка от 28.07.2014 №47/201/14-396927, выдавший орган: Филиал ФГБУ "Федеральная кадастровая палата Федеральной службы государственной регистрации, кадастра и картографии" по Ленинградской области

• Решение о разделе земельного участка от 06.09.2013

• Кадастровый паспорт земельного участка (Выписка из государственного кадастра недвижимости) от 22.11.2013 №47/201/13-391716, выдавший орган: Филиал ФГБУ "Федеральная кадастровая палата Федеральной службы государственной регистрации, кадастра и картографии" по Ленинградской области

• Договор купли-продажи земельных участков от 05.04.2013

Субъект (субъекты) права: Общество с ограниченной ответственностью "ЛенСтройГрад", ИНН: 7806492689, ОГРН: 1127847677770, дата гос.регистрации: 12.12.2012, наименование регистрирующего органа: Межрайонная инспекция Федеральной налоговой службы №15 по Санкт-Петербургу, КПП: 471601001; адрес (место нахождения) постоянно действующего исполнительного органа: Россия, Ленинградская область, г.Тосно, Московское шоссе, д.9Б

Вид права: Собственность

Объект права: Земельный участок, категория земель: земли населенных пунктов, разрешенное использование: Для размещения блокированных жилых домов в 1-3 этажа с придомовыми земельными участками, общая площадь 920 кв. м, адрес (местонахождение) объекта: Ленинградская область, Тосненский район, массив "Федоровское", уч. Федоровское 1/1/1/1-1

Кадастровый (или условный) номер: 47:26:0108001:3649

Существующие ограничения (обременения) права: не зарегистрировано

о чем в Едином государственном реестре прав на недвижимое имущество и сделок с ним "21" августа 2014 года сделана запись регистрации № 47-47-29/042/2014-020

Регистратор

Федорова М. А.



М.П.

(подпись)

47 - А В 095587



Кому Общество с ограниченной ответственностью
«ЛенСтройГрад»

(наименование застройщика (фамилия, имя, отчество
– для граждан,

191187, Санкт-Петербург, Литейный пр., д. 7

полное наименование организации – для юридических лиц
его почтовый индекс и адрес)

РАЗРЕШЕНИЕ на строительство

№ RU47517305-166

Администрация Федоровского сельского поселения Тосненского района Ленинградской области

(наименование уполномоченного федерального органа исполнительной власти,
или органа исполнительной власти субъекта Российской Федерации, или органа местного самоуправления,
осуществляющих выдачу разрешения на строительство)

руководствуясь статьей 51 Градостроительного кодекса Российской Федерации, разрешает
строительство, ~~реконструкцию, капитальный ремонт~~ объекта капитального строительства

(ненужное зачеркнуть)

облокированный шести секционный жилой дом (площадь секции 72.1 кв.м) (общая площадь
объекта – 432.6 кв.м, строительный объем – 1887.0 куб.м, количество этажей - 2). Общая площадь
земельного участка 920 кв.м

(наименование объекта капитального строительства в соответствии с проектной документацией, краткие проектные
характеристики, описание этапа строительства, реконструкции, если разрешение выдается на этап строительства,
реконструкции)

расположенного по адресу: 187021; Ленинградская область, Тосненский район, массив

(полный адрес объекта капитального строительства с указанием


«Федоровское», уч. Федоровское 1/1/1/1-1

субъекта Российской Федерации, административного района и т.д. или строительный адрес)

Срок действия настоящего разрешения – до 04 декабря 2016 г.

Глава администрации

(должность уполномоченного
сотрудника органа, осуществляющего
выдачу разрешения на строительство)



(подпись)

А.С. Маслов

(расшифровка подписи)

04 декабря 2014 г.

М.П.

Действие настоящего разрешения продлено до “ ” 20__ г.

(должность уполномоченного
сотрудника органа, осуществляющего
выдачу разрешения на строительство)

(подпись)

(расшифровка подписи)

“ ” 20__ г.

М.П.



СВИДЕТЕЛЬСТВО

О ГОСУДАРСТВЕННОЙ РЕГИСТРАЦИИ ПРАВА

Управление Федеральной службы государственной регистрации,
кадастра и картографии по Ленинградской области

Дата выдачи:

"21" августа 2014 года

Документы-основания: • Решение о разделе земельного участка от 02.07.2014

- Кадастровый паспорт земельного участка от 28.07.2014 №47/201/14-396920, выдавший орган: Филиал ФГБУ "Федеральная кадастровая палата Федеральной службы государственной регистрации, кадастра и картографии" по Ленинградской области
- Решение о разделе земельного участка от 06.09.2013
- Кадастровый паспорт земельного участка (Выписка из государственного кадастра недвижимости) от 22.11.2013 №47/201/13-391716, выдавший орган: Филиал ФГБУ "Федеральная кадастровая палата Федеральной службы государственной регистрации, кадастра и картографии" по Ленинградской области
- Договор купли-продажи земельных участков от 05.04.2013

Субъект (субъекты) права: Общество с ограниченной ответственностью "ЛенСтройГрад", ИНН: 7806492689, ОГРН: 1127847677770, дата гос.регистрации: 12.12.2012, наименование регистрирующего органа: Межрайонная инспекция Федеральной налоговой службы №15 по Санкт-Петербургу, КПП: 471601001; адрес (место нахождения) постоянно действующего исполнительного органа: Россия, Ленинградская область, г.Тосно, Московское шоссе, д.9Б

Вид права: Собственность

Объект права: Земельный участок, категория земель: земли населенных пунктов, разрешенное использование: Для размещения блокированных жилых домов в 1-3 этажа с придомовыми земельными участками, общая площадь 1 032 кв. м, адрес (местонахождение) объекта: Ленинградская область, Тосненский район, массив "Федоровское", уч. Федоровское 1/1/1/1-1

Кадастровый (или условный) номер: 47:26:0108001:3642

Существующие ограничения (обременения) права: не зарегистрировано

о чем в Едином государственном реестре прав на недвижимое имущество и сделок с ним "21" августа 2014 года сделана запись регистрации № 47-47-29/042/2014-013

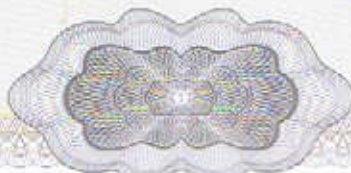
Регистратор

Федорова М. А.



(подпись)

47 - А В 095453



Кому Общество с ограниченной ответственностью
«ЛенСтройГрад»

(наименование застройщика (фамилия, имя, отчество
— для граждан,

191187, Санкт-Петербург, Литейный пр., д. 7

полное наименование организации — для юридических лиц
его почтовый индекс и адрес)

РАЗРЕШЕНИЕ на строительство

№ RU47517305-168

Администрация Федоровского сельского поселения Тосненского района Ленинградской области

(наименование уполномоченного федерального органа исполнительной власти,
или органа исполнительной власти субъекта Российской Федерации, или органа местного самоуправления,
осуществляющих выдачу разрешения на строительство)

руководствуясь статьей 51 Градостроительного кодекса Российской Федерации, разрешает
строительство, ~~реконструкцию, капитальный ремонт~~ объекта капитального строительства

(ненужное зачеркнуть)

сблокированный шести секционный жилой дом (площадь секции 72.1 кв.м) (общая площадь
объекта — 432.6 кв.м, строительный объем — 1887.0 куб.м, количество этажей — 2). Общая площадь
земельного участка 1032 кв.м

(наименование объекта капитального строительства в соответствии с проектной документацией, краткие проектные
характеристики, описание этапа строительства, реконструкции, если разрешение выдается на этап строительства,
реконструкции)

расположенного по адресу: 187021; Ленинградская область, Тосненский район, массив

(полный адрес объекта капитального строительства с указанием

«Федоровское», уч. Федоровское 1/1/1/1-1

субъекта Российской Федерации, административного района и т.д. или строительный адрес)

Срок действия настоящего разрешения — до 04 декабря 2016 г.

Глава администрации

(должность уполномоченного
сотрудника органа, осуществляющего
выдачу разрешения на строительство)



(подпись)

А.С. Маслов

(расшифровка подписи)

“04” декабря 2014 г.

М.П.

Действие настоящего разрешения продлено до “ ” 20 г.

(должность уполномоченного
сотрудника органа, осуществляющего
выдачу разрешения на строительство)

(подпись)

(расшифровка подписи)

“ ” 20 г.

М.П.



СВИДЕТЕЛЬСТВО

О ГОСУДАРСТВЕННОЙ РЕГИСТРАЦИИ ПРАВА

Управление Федеральной службы государственной регистрации,
кадастра и картографии по Ленинградской области

Дата выдачи:

"21" августа 2014 года

Документы-основания: • Решение о разделе земельного участка от 02.07.2014

- Кадастровый паспорт земельного участка от 28.07.2014 №47/201/14-396921, выдавший орган: Филиал ФГБУ "Федеральная кадастровая палата Федеральной службы государственной регистрации, кадастра и картографии" по Ленинградской области
- Решение о разделе земельного участка от 06.09.2013
- Кадастровый паспорт земельного участка (Выписка из государственного кадастра недвижимости) от 22.11.2013 №47/201/13-391716, выдавший орган: Филиал ФГБУ "Федеральная кадастровая палата Федеральной службы государственной регистрации, кадастра и картографии" по Ленинградской области
- Договор купли-продажи земельных участков от 05.04.2013

Субъект (субъекты) права: Общество с ограниченной ответственностью "ЛенСтройГрад", ИНН: 7806492689, ОГРН: 1127847677770, дата гос.регистрации: 12.12.2012, наименование регистрирующего органа: Межрайонная инспекция Федеральной налоговой службы №15 по Санкт-Петербургу, КПП: 471601001; адрес (место нахождения) постоянно действующего исполнительного органа: Россия, Ленинградская область, г.Тосно, Московское шоссе, д.9Б

Вид права: Собственность

Объект права: Земельный участок, категория земель: земли населенных пунктов, разрешенное использование: Для размещения блокированных жилых домов в 1-3 этажа с придомовыми земельными участками, общая площадь 1 077 кв. м, адрес (местонахождение) объекта: Ленинградская область, Тосненский район, массив "Федоровское", уч. Федоровское 1/1/1/1-1

Кадастровый (или условный) номер: 47:26:0108001:3643

Существующие ограничения (обременения) права: не зарегистрировано

о чем в Едином государственном реестре прав на недвижимое имущество и сделок с ним "21" августа 2014 года сделана запись регистрации № 47-47-29/042/2014-014

Регистратор

Федорова М. А.



(подпись)

47 - А В 095452



Кому Общество с ограниченной ответственностью
«ЛенСтройГрад»

(наименование застройщика (фамилия, имя, отчество
– для граждан,

191187, Санкт-Петербург, Литейный пр., д. 7

полное наименование организации – для юридических лиц
его почтовый индекс и адрес)

РАЗРЕШЕНИЕ на строительство

№ RU47517305-158

Администрация Федоровского сельского поселения Тосненского района Ленинградской области

(наименование уполномоченного федерального органа исполнительной власти,
или органа исполнительной власти субъекта Российской Федерации, или органа местного самоуправления,
осуществляющих выдачу разрешения на строительство)

руководствуясь статьей 51 Градостроительного кодекса Российской Федерации, разрешает
строительство, ~~реконструкцию, капитальный ремонт~~ объекта капитального строительства

(ненужное зачеркнуть)

облокированный шести секционный жилой дом (площадь секции 85.25 кв.м) (общая площадь
объекта – 511.5 кв.м, строительный объем – 2349.75 куб.м, количество этажей - 2). Общая
площадь земельного участка 1077 кв.м

(наименование объекта капитального строительства в соответствии с проектной документацией, краткие проектные
характеристики, описание этапа строительства, реконструкции, если разрешение выдается на этап строительства,
реконструкции)

расположенного по адресу: 187021; Ленинградская область, Тосненский район, массив

(полный адрес объекта капитального строительства с указанием

«Федоровское», уч. Федоровское 1/1/1/1-1

субъекта Российской Федерации, административного района и т.д. или строительный адрес)

Срок действия настоящего разрешения – до 04 декабря 2016 г.

Глава администрации

(должность уполномоченного
сотрудника органа, осуществляющего
выдачу разрешения на строительство)



(подпись)

А.С. Маслов

(расшифровка подписи)

“ 04 ” декабря 2014 г.

М.П.

Действие настоящего разрешения продлено до “ ” 20 г.

(должность уполномоченного

сотрудника органа, осуществляющего
выдачу разрешения на строительство)

(подпись)

(расшифровка подписи)

“ ” 20 г.

М.П.



СВИДЕТЕЛЬСТВО

О ГОСУДАРСТВЕННОЙ РЕГИСТРАЦИИ ПРАВА

Управление Федеральной службы государственной регистрации,
кадастра и картографии по Ленинградской области

Дата выдачи:

"21" августа 2014 года

Документы-основания: • Решение о разделе земельного участка от 02.07.2014

- Кадастровый паспорт земельного участка от 28.07.2014 №47/201/14-396922, выдавший орган: Филиал ФГБУ "Федеральная кадастровая палата Федеральной службы государственной регистрации, кадастра и картографии" по Ленинградской области
- Решение о разделе земельного участка от 06.09.2013
- Кадастровый паспорт земельного участка (Выписка из государственного кадастра недвижимости) от 22.11.2013 №47/201/13-391716, выдавший орган: Филиал ФГБУ "Федеральная кадастровая палата Федеральной службы государственной регистрации, кадастра и картографии" по Ленинградской области
- Договор купли-продажи земельных участков от 05.04.2013

Субъект (субъекты) права: Общество с ограниченной ответственностью "ЛенСтройГрад", ИНН: 7806492689, ОГРН: 1127847677770, дата гос.регистрации: 12.12.2012, наименование регистрирующего органа: Межрайонная инспекция Федеральной налоговой службы №15 по Санкт-Петербургу, КПП: 471601001; адрес (место нахождения) постоянно действующего исполнительного органа: Россия, Ленинградская область, г.Тосно, Московское шоссе, д.9Б

Вид права: Собственность

Объект права: Земельный участок, категория земель: земли населенных пунктов, разрешенное использование: Для размещения блокированных жилых домов в 1-3 этажа с придомовыми земельными участками, общая площадь 1 315 кв. м, адрес (местонахождение) объекта: Ленинградская область, Тосненский район, массив "Федоровское", уч. Федоровское 1/1/1-1

Кадастровый (или условный) номер: 47:26:0108001:3644

Существующие ограничения (обременения) права: не зарегистрировано

о чем в Едином государственном реестре прав на недвижимое имущество и сделок с ним "21" августа 2014 года сделана запись регистрации № 47-47-29/042/2014-015

Регистратор

Федорова М.А.



(подпись)

47 - А В 095457



Кому Общество с ограниченной ответственностью
«ЛенСтройГрад»

(наименование застройщика (фамилия, имя, отчество
– для граждан,

191187, Санкт-Петербург, Литейный пр., д. 7

полное наименование организации – для юридических лиц
его почтовый индекс и адрес)

РАЗРЕШЕНИЕ на строительство

№ RU47517305-202

Администрация Федоровского сельского поселения Госненского района Ленинградской области

(наименование уполномоченного федерального органа исполнительной власти,
или органа исполнительной власти субъекта Российской Федерации, или органа местного самоуправления,
осуществляющих выдачу разрешения на строительство)

руководствуясь статьей 51 Градостроительного кодекса Российской Федерации, разрешает
строительство, ~~реконструкцию, капитальный ремонт~~ объекта капитального строительства

(ненужное зачеркнуть)

сблокированный восьми секционный жилой дом (площадь секции 72.1 кв.м) (общая площадь
объекта – 576.8 кв.м, строительный объем – 2516.0 куб.м, количество этажей – 2). Общая площадь
земельного участка 1315 кв.м

(наименование объекта капитального строительства в соответствии с проектной документацией, краткие проектные
характеристики, описание этапа строительства, реконструкции, если разрешение выдается на этап строительства,
реконструкции)

расположенного по адресу: 187021; Ленинградская область, Госненский район, массив

(полный адрес объекта капитального строительства с указанием

«Федоровское», уч. Федоровское 1/1/1-1

субъекта Российской Федерации, административного района и т.д. или строительный адрес)

Срок действия настоящего разрешения – до 04 декабря 2016 г.

Глава администрации

(должность уполномоченного

сотрудника органа, осуществляющего
выдачу разрешения на строительство)

« 04 » декабря 20 14 г.

М.П.



(подпись)

А.С. Маслов

(расшифровка подписи)

Действие настоящего разрешения продлено до “ ” 20 г.

(должность уполномоченного

сотрудника органа, осуществляющего
выдачу разрешения на строительство)

“ ” 20 г.

М.П.

(подпись)

(расшифровка подписи)



СВИДЕТЕЛЬСТВО

О ГОСУДАРСТВЕННОЙ РЕГИСТРАЦИИ ПРАВА

Управление Федеральной службы государственной регистрации,
кадастра и картографии по Ленинградской области

"21" августа 2014 года

Дата выдачи:

Документы-основания: • Решение о разделе земельного участка от 02.07.2014

• Кадастровый паспорт земельного участка от 28.07.2014 №47/201/14-396923, выдавший орган: Филиал ФГБУ "Федеральная кадастровая палата Федеральной службы государственной регистрации, кадастра и картографии" по Ленинградской области

• Решение о разделе земельного участка от 06.09.2013

• Кадастровый паспорт земельного участка (Выписка из государственного кадастра недвижимости) от 22.11.2013 №47/201/13-391716, выдавший орган: Филиал ФГБУ "Федеральная кадастровая палата Федеральной службы государственной регистрации, кадастра и картографии" по Ленинградской области

• Договор купли-продажи земельных участков от 05.04.2013

Субъект (субъекты) права: Общество с ограниченной ответственностью "ЛенСтройГрад", ИНН: 7806492689, ОГРН: 1127847677770, дата гос.регистрации: 12.12.2012, наименование регистрирующего органа: Межрайонная инспекция Федеральной налоговой службы №15 по Санкт-Петербургу, КПП: 471601001; адрес (место нахождения) постоянно действующего исполнительного органа: Россия, Ленинградская область, г.Тосно, Московское шоссе, д.9Б

Вид права: Собственность

Объект права: Земельный участок, категория земель: земли населенных пунктов, разрешенное использование: Для размещения блокированных жилых домов в 1-3 этажа с придомовыми земельными участками, общая площадь 1 140 кв. м, адрес (местонахождение) объекта: Ленинградская область, Тосненский район, массив "Федоровское", уч. Федоровское 1/1/1/1-1

Кадастровый (или условный) номер: 47:26:0108001:3645

Существующие ограничения (обременения) права: не зарегистрировано

о чем в Едином государственном реестре прав на недвижимое имущество и сделок с ним "21" августа 2014 года сделана запись регистрации № 47-47-29/042/2014-016

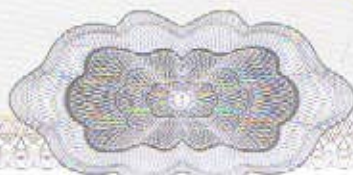
Регистратор

Федорова М



(подпись)

47 - А В 095456



Кому Общество с ограниченной ответственностью
«ЛенСтройГрад»

(наименование застройщика (фамилия, имя, отчество
– для граждан,

191187, Санкт-Петербург, Литейный пр., д. 7

полное наименование организации – для юридических лиц
его почтовый индекс и адрес)

РАЗРЕШЕНИЕ на строительство

№ RU47517305-156

Администрация Федоровского сельского поселения Тосненского района Ленинградской области

(наименование уполномоченного федерального органа исполнительной власти,
или органа исполнительной власти субъекта Российской Федерации, или органа местного самоуправления,
осуществляющих выдачу разрешения на строительство)

руководствуясь статьей 51 Градостроительного кодекса Российской Федерации, разрешает
строительство. ~~реконструкцию. капитальный ремонт~~ объекта капитального строительства

(ненужное зачеркнуть)

сблокированный шести секционный жилой дом (площадь секции 85,25 кв.м) (общая площадь
объекта – 511,5 кв.м, строительный объем – 2349,75 куб.м, количество этажей - 2). Общая
площадь земельного участка 1140 кв.м

(наименование объекта капитального строительства в соответствии с проектной документацией, краткие проектные
характеристики, описание этапа строительства, реконструкции, если разрешение выдается на этап строительства,
реконструкции)

расположенного по адресу: 187021; Ленинградская область, Тосненский район, массив

(полный адрес объекта капитального строительства с указанием

«Федоровское», уч. Федоровское 1/1/1/1-1

субъекта Российской Федерации, административного района и т.д. или строительный адрес)

Срок действия настоящего разрешения – до 04 декабря 2016 г.

Глава администрации

(должность уполномоченного
сотрудника органа, осуществляющего
выдачу разрешения на строительство)

(подпись)

А.С. Маслов

(расшифровка подписи)

04 декабря 2014 г.

М.П.

Действие настоящего разрешения продлено до “ ” 20 г.

(должность уполномоченного
сотрудника органа, осуществляющего
выдачу разрешения на строительство)

(подпись)

(расшифровка подписи)

“ ” 20 г.

М.П.