















УСЛОВНЫЕ ОБОЗНАЧЕНИЯ :

-  Красная линия
-  Границы участков
-  Ограждение участка
-  Газопровод
-  Границы сетевого коридора
-  Линия связи
-  Дороги, проезды
-  Скважина, резервуар воды
-  Трансформаторный пункт (КТПН) (проектируемый)
-  Газорегуляторный пункт (проектируемый)
-  Номер участка
Площадь участка
-  Проектируемое асфальтобетонное покрытие
-  Общественное здание
-  Контейнерная площадка



Технико-экономические показатели

№ п/п	Наименование	Ед. ИЗМ.	Кол-во	Примечание
1	Площадь территории	га	4,9	
2	Площадь застройки	га	0,9	
3	Площадь автодорог, тротуаров и набивных площадок	га	1,3	
4	Площадь благоустройства и озеленения	га	2,7	

						23/04-2012-ПР-ГП				
						Российская Федерация, Ленинградская обл., Гатчинский район, г.Коммунар, массив "Ижора", участок №1				
Изм.	Кол.уч.	Лист	№ док.	Подпись	Дата	Проект планировки	Стадия	Лист	Листов	
ГИП						Рындин				
Генплан М 1:500						ООО "СНВ Северо-Запад"				